






Схема расположения границ публичного сервитута для эксплуатации объектов ВЛ 10кВ Котельная-2 (отп.на ТП-44390 оп.№11-1) от ПС Кондратово, КЛ-0,4 кВ ф.1 от ТП-44390

Каталог координат		
Площадь зоны публичного сервитута 131 кв.м		
Обозначение характерных точек границ	Координаты, м	
	X	Y
1	2	3
1	515708.34	2224082.49
2	515715.49	2224093.46
3	515707.11	2224098.92
4	515699.96	2224087.95
1	515708.34	2224082.49



Масштаб 1:2000

УСЛОВНЫЕ ОБОЗНАЧЕНИЯ

-  - границы устанавливаемого публичного сервитута
-  - ось линии, контур объекта
-  - границы муниципального образования, населенных пунктов
-  - границы кадастрового квартала
-  - границы земельных участков, попадающих в зону публичного сервитута

- 1 - обозначение характерной точки границы устанавливаемого публичного сервитута
- :123 - кадастровый номер земельного участка
- 59:32:0000000 - кадастровый номер квартала
- г. Пермь - наименование муниципального образования, населенного пункта